Codi Valid
Document

Catalina Rosa Terrassa Crespí (1 de 2)
Cap d'Àrea Urbanisme
Data Signatura: 06/10/2022
HASH: 269b784abd97510e384b314d321774a3

José Manuel Barrero García (2 de 2)
APROVAT PROVISIONALMENT pel PLE de 28/07/2022
Data Signatura: 11/10/2022
HASH: 4272eadde9c1a1020eece0d735d7dfb8

Edifici / Nº de plantes
Porxo
Edifici religiós / Nº policia
Edifici singular
Edifici en construcció
Edifici en ruïna
Hivernacle
Límit d'extracció, abocament
Zona esportiva
Recinte industrial, dotacional
Recinte cementiri
Zona no pavimentada
Zona pavimentada
Vèrtex geodèsic ROI

Mur, paret o tàpia
Filat, tela metàlica o barana
Marjada
Mur de contenció
Torre elèctrica
Carretera principal / secundària
Camí / Caminoi
Monument
Cova
Jaciment arqueològic
Talús i peu de talús
Corba de nivell directora
Corba de nivell normal
Cota edifici / porxo
Cota altimètrica

Torrent
Piscina, Safareig
Font
Pou
Zona arbrada
Límit parcel.la rústica
Bardissa
Arbre ornamental / productiu
Palmera
Pal / Farola
Banc

LIMITS
Límit de calificacions
Delimitació Casc Antic
Límit edificacions
Límit de municipi

Am Ametllerar
Bm Bosc mixt
Ci Cítrics
Er Erial, improductiu
Fru Fruiters
Gr Garriga
Ho Hort
Oli Olivar
Pi Pinar
Ps Pastures
Rg Herbaci reguiu
Se Herbaci secà
Ull Ullastrar
Vi Vinyes

Àrees de desenvolupament urbà i urbanitzable

Límit de Sòl Urbà
SUO Límit de Sòl Urbanitzable Ordenat
UA Unitat d'Actuació en Sòl Urbà
ANS Actuació No Sistemàtica
Àrea Apte Comercial/Restauració
SE·U1 Unifamiliar 1
SE·U2 Unifamiliar 2
SE·P1 Plurifamiliar 1
SE·P2 Plurifamiliar 2
SE·P3 Plurifamiliar 3
SE·P4 Plurifamiliar 4
SE·T Turístic

AN·E·SC·RL Equipament Soci cultural Religios
SE·E·E Equipament Esportiu
SE·A Zona d'Aparcament
SE·IS Infraestructura i Serveis
IS Petita Infraestructura
ELP Espai Lliure Públic
ELPr Espai Lliure Privat

Vials Nous
Vials per als Vianants
Llera de Torrent Actual
Nova Canalització de Torrent
XX 1234 Qualificació / Superfície (m²)

Catàleg de Patrimoni

Element Catalogat
Entorn de Protecció
AC 325 Codi Fitxa

Àrees sostretes del desenvolupament urbà

Àrees de sòl rústic protegit

AANP AANP - ANEI d'Alt Nivell de Protecció
ANEI ANEI - Àrea Natural d' Especial Interès
ARIP ARIP - Àrea Rural d'Interès Paisatgístic
ARIP·B ARIP·B - ARIP Boscosa
ARIP·C ARIP·C - ARIP Costanera
APR - Àrea de Prevenció de Riscs
APT-CA - Àrea de Protecció Territorial de Carreteres
APT- CO - Àrea de Protecció Territorial de Costes
Zona de Influencia POOT 1000 m
Parc Natural
PORN - Pla d'Ordenació de Recursos Naturals de la Serra de Tramuntana
Reserva Viària

Àrees de sòl rústic comú

AT-H AT-H Àrea de Transició d'Harmonització
SRG Sòl Rústic de Règim General

Sistemes generals

SG-EC SG d'Equipaments Comunitaris
SG-IS SG d'Infraestructures i Serveis
SG-ELP SG d'Espais Lliures Públics
SG-A SG d'Aparcaments
SG-P SG Portuari
SG-MA SG Mirall d'Aigua
ZP Zona Platja

Llei de Costes

Delimitació Zona Domini Públic
Ribera de Mar
Servitud de Trànsit
Servitud de Protecció
Servitud de Protecció del Sòl Urbanitzable/Rústic 100 m
Z.M.T. anterior a la Llei 22/1.988

Rutes d'Interès Cultural i Naturalístic

Ruta de la Pedra Seca

Pedreres

Estudis de Detall
Delimitació indicativa de Estudi de Detall
ED

Llei d'Aigües i RDPH

Eix de Torrent i Zona de Policia Llei d'Aigües
Llera de Torrent i Zona de Servitut per a Ús Públic

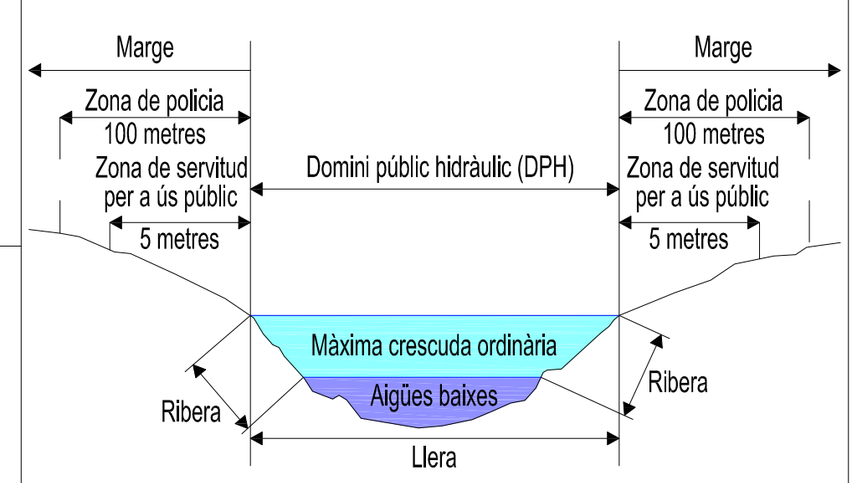

Escala gràfica
0 10 20 30 40 50 m

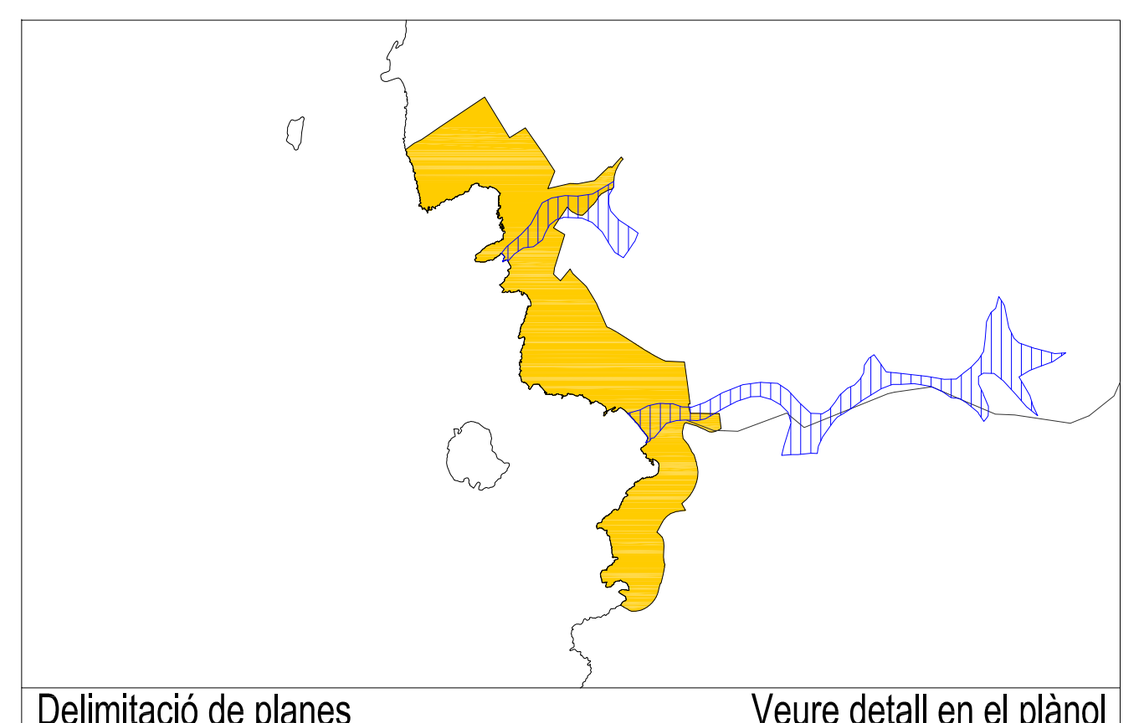

Delimitació de planes geomorfològiques d'inundació
Veure detall en el plànol O-SE-3.6

AJUNTAMENT D'ANDRATX

Normes Subsidiàries del TM d'Andratx
Revisió 2013

Els Redactors:
Antonio Ramis Ramos, Arqto.
José M. Mayol Comas, Arqto.

CLASSIFICACIÓ DEL SÒL
ZONES I SISTEMES EN SÒL URBÀ
ÀREES I SISTEMES EN SÒL RÚSTIC ADJACENT
UNITATS DE GESTIÓ

Sistema de referència ETRS89

O-SE-1-00

Escala 1 / 4.000

Fase de la tramitació: Esmena deficiències Acord CIOTU 30 de Julio de 2021

Data Juny 2022

Plànol d'Ordenació: PO-037

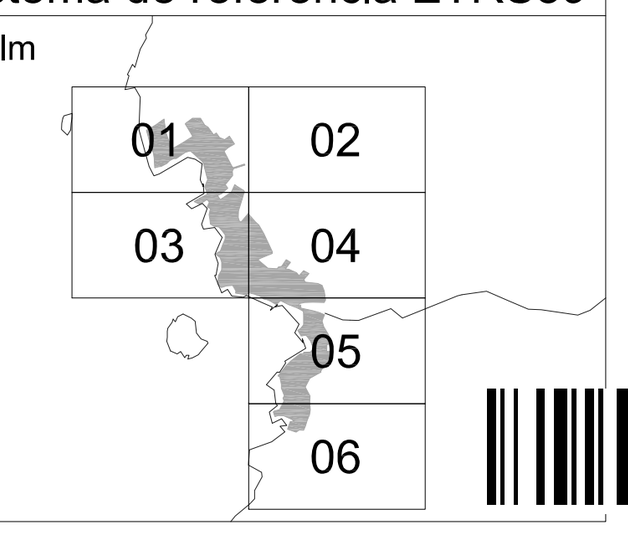

Consell de Mallorca

NIF: S0711002F

Document sota custòdia a la Seu Electrònica

CONSELL INSULAR DE MALLORCA

OSE100. 1/4.000. Nucli Sant Elm - SEFYCU 3168508

Podeu accedir a aquest document en format PDF - PAdES i comprovar la seva autenticitat a la Seu Electrònica utilitzant el codi CSV següent:

URL (adreça a Internet) de la Seu Electrònica: https://cim.secimallorca.net/

Codi Segur de Verificació (CSV): K7AA UFE4 RLWP XZLZ QLNL

En aquesta adreça podeu obtenir més informació tècnica sobre el procés de signatura, així com descarregar les signatures i segells en format XAdES corresponents.

Resum de signatures i/o segells electrònics d'aquest document

Petjada del document per al signant	Text de la signatura	Dades addicionals de la signatura
	CATALINA ROSA TERRASSA CRESPI	Signatura electrònica - ESPUBLICO SERVICIOS PARA LA ADMINISTRACION SA - 06/10/2022 10:42 (segons el signant) CATALINA ROSA TERRASSA CRESPI
	JOSE MANUEL BARRERO GARCÍA	Signatura electrònica - ESPUBLICO SERVICIOS PARA LA ADMINISTRACION SA - 11/10/2022 7:39 (segons el signant) JOSE MANUEL BARRERO GARCÍA
	Francisca Serra Mas Aprovat definitivament amb prescripcions per la CIOTU dia 5-05-2023. La secretària	Signatura electrònica - FNMT-RCM - 10/05/2023 11:03 FRANCISCA SERRA MAS

Edifici / Nº de plantes
Porxo
Edifici religiós / Nº policia
Edifici singular
Edifici en construcció
Edifici en ruïna
Hivernacle
Límit d'extracció, abocament
Zona esportiva
Recinte industrial, dotacional
Recinte cementiri
Zona no pavimentada
Zona pavimentada
Vèrtex geodèsic ROI

Mur, paret o tàpia
Filat, tela metàlica o barana
Marjada
Mur de contenció
Torre eléctrica
Carretera principal / secundària
Camí / Caminoi
Monument
Cova
Jaciment arqueològic
Talús i peu de talús
Corba de nivell directora
Corba de nivell normal
Cota edifici / porxo
Cota altimètrica

Torrent
Piscina, Safareig
Font
Pou
Zona arbrada
Límit parcel.la rústica
Bardissa
Arbre ornamental / productiu
Palmera
Pal / Farola
Banc

LIMITS
Límit de calificacions
Delimitació Casc Antic
Límit edificacions
Límit de municipi

Am Ametllerar
Bm Bosc mixt
Ci Cítrics
Er Erial, improductiu
Fru Fruiters
Gr Garriga
Ho Hort
Oli Olivar
Pi Pinar
Ps Pastures
Rg Herbaci reguiu
Se Herbaci secà
Ull Ullastrar
Vi Vinyes

Àrees de desenvolupament urbà i urbanitzable

Límit de Sòl Urbà
SUO Límit de Sòl Urbanitzable Ordenat
UA Unitat d'Actuació en Sòl Urbà
ANS Actuació No Sistemàtica
Àrea Apte Comercial/Restauració
SE·U1 Unifamiliar 1
SE·U2 Unifamiliar 2
SE·P1 Plurifamiliar 1
SE·P2 Plurifamiliar 2
SE·P3 Plurifamiliar 3
SE·P4 Plurifamiliar 4
SE·T Turístic

AN·E·SC·RL Equipament Soci cultural Religios
SE·E·E Equipament Esportiu
SE·A Zona d'Aparcament
SE·IS Infraestructura i Serveis
IS Petita Infraestructura
ELP Espai Lliure Públic
ELPr Espai Lliure Privat

Vials Nous
Vials per als Vianants
Llera de Torrent Actual
Nova Canalització de Torrent
XX 1234 Qualificació / Superfície (m²)

Catàleg de Patrimoni

Element Catalogat
Entorn de Protecció
AC 325 Codi Fitxa

Àrees sostretes del desenvolupament urbà

Àrees de sòl rústic protegit

AANP AANP - ANEI d'Alt Nivell de Protecció
ANEI ANEI - Àrea Natural d' Especial Interès
ARIP ARIP - Àrea Rural d'Interès Paisatgístic
ARIP·B ARIP·B - ARIP Boscosa
ARIP·C ARIP·C - ARIP Costanera
APR - Àrea de Prevenció de Riscs
APT-CA - Àrea de Protecció Territorial de Carreteres
APT- CO - Àrea de Protecció Territorial de Costes
Zona de Influencia POOT 1000 m
Parc Natural
PORN - Pla d'Ordenació de Recursos Naturals de la Serra de Tamuntana
Reserva Viària

Àrees de sòl rústic comú

AT-H AT-H Àrea de Transició d'Harmonització
SRG Sòl Rústic de Règim General

Sistemes generals

SG-EC SG d'Equipaments Comunitaris
SG-IS SG d'Infraestructures i Serveis
SG-ELP SG d'Espais Lliures Públics
SG-A SG d'Aparcaments
SG-P SG Portuari
SG-MA SG Mirall d'Aigua
ZP Zona Platja

Llei de Costes

656 657 Delimitació Zona Domini Públic
Ribera de Mar
Servitud de Trànsit
Servitud de Protecció
Servitud de Protecció del Sòl Urbanitzable/Rústic 100 m
Z.M.T. anterior a la Llei 22/1.988

Rutes d'Interès Cultural i Naturalístic

Ruta de la Pedra Seca

Pedreres

Estudis de Detall
Delimitació indicativa de Estudi de Detall
ED

Llei d'Aigües i RDPH

Eix de Torrent i Zona de Policia Llei d'Aigües
Llera de Torrent i Zona de Servitut per a Ús Públic

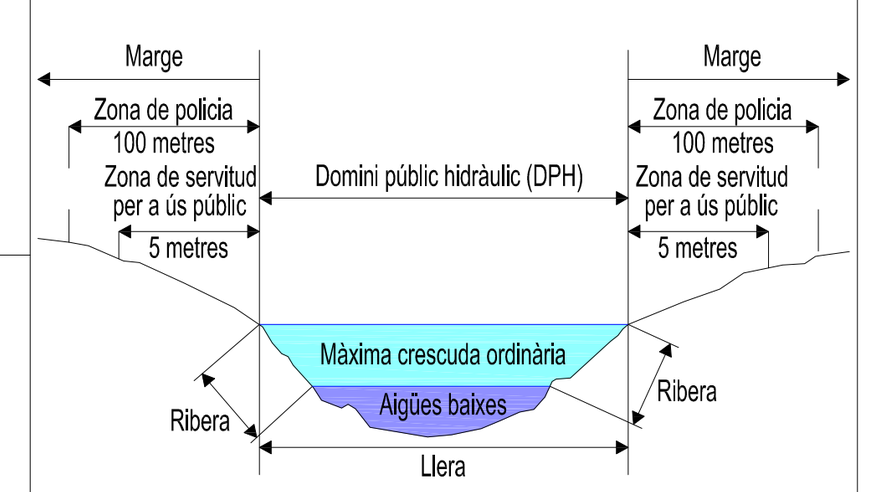

Escala gràfica
0 10 20 30 40 50 m

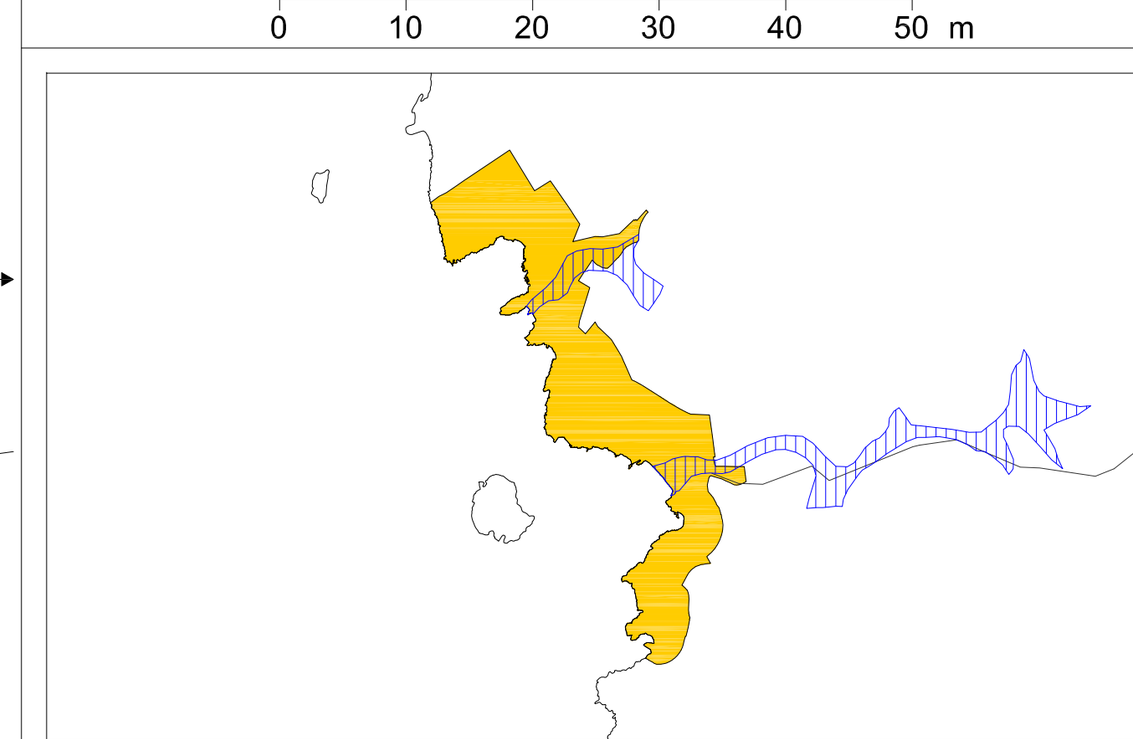

Delimitació de planes geomorfològiques d'inundació

Veure detall en el plànol O-SE-3.6

AJUNTAMENT D'ANDRATX

Normes Subsidiàries del TM d'Andratx
Revisió 2013

Els Redactors:
Antonio Ramis Ramos, Arqto.
José M. Mayol Comas, Arqto.

CLASSIFICACIÓ DEL SÒL
ZONES I SISTEMES EN SÒL URBÀ
ÀREES I SISTEMES EN SÒL RÚSTIC ADJACENT
UNITATS DE GESTIÓ

Sistema de referència ETRS89

O-SE-1-01

Escala
1 / 1.000

Fase de la tramitació:
Esmena de deficiències
Acord CIOTU 30 de
Juliol de 2021

Data:
Juny
2022

Sant Elm
01 02 03 04 05 06

Plànol d'Ordenació: PO-038

Consell de Mallorca

NIF: S0711002F

Document sota custòdia a la Seu Electrònica

CONSELL INSULAR DE MALLORCA

OSE101. 1/1.000. Nucli Sant Elm - SEFYCU 3168513

Podeu accedir a aquest document en format PDF - PAdES i comprovar la seva autenticitat a la Seu Electrònica utilitzant el codi CSV següent:

URL (adreça a Internet) de la Seu Electrònica: https://cim.secimallorca.net/

Codi Segur de Verificació (CSV): K7AA UFE7 7DUE UHU7 MDUL

En aquesta adreça podeu obtenir més informació tècnica sobre el procés de signatura, així com descarregar les signatures i segells en format XAdES corresponents.

Resum de signatures i/o segells electrònics d'aquest document

Petjada del document per al signant	Text de la signatura	Dades addicionals de la signatura
	CATALINA ROSA TERRASSA CRESPI	Signatura electrònica - ESPUBLICO SERVICIOS PARA LA ADMINISTRACION SA - 05/08/2022 8:38 (segons el signant) CATALINA ROSA TERRASSA CRESPI
	JOSE MANUEL BARRERO GARCÍA	Signatura electrònica - ESPUBLICO SERVICIOS PARA LA ADMINISTRACION SA - 09/08/2022 10:48 (segons el signant) JOSE MANUEL BARRERO GARCÍA
	Francisca Serra Mas Aprovat definitivament amb prescripcions per la CIOTU dia 5-05-2023. La secretària	Signatura electrònica - FNMT-RCM - 10/05/2023 11:03 FRANCISCA SERRA MAS

- Edifici / Nº de plantes
- Porxo
- Edifici religiós / Nº policia
- Edifici singular
- Edifici en construcció
- Edifici en ruïna
- Hivernacle
- Límit d'extracció, abocament
- Zona esportiva
- Recinte industrial, dotacional
- Recinte cementiri
- Zona no pavimentada
- Zona pavimentada
- Vèrtex geodèsic ROI
- Mur, paret o tàpia
- Filat, tela metàlica o barana
- Marjada
- Mur de contenció
- Torre eléctrica
- Carretera principal / secundària
- Camí / Caminoi
- Monument
- Cova
- Jaciment arqueològic
- Talús i peu de talús
- Corba de nivell directora
- Corba de nivell normal
- Cota edifici / porxo
- Cota altimètrica
- Torrent
- Piscina, Safareig
- Font
- Pou
- Zona arbrada
- Límit parcel.la rústica
- Bardissa
- Arbre ornamental / productiu
- Palmera
- Pal / Farola
- Banc

LIMITS
- Límit de calificacions
- Delimitació Casc Antic
- Límit edificacions
- Límit de municipi

- Am Ametllerar
- Bm Bosc mixt
- Ci Cítrics
- Er Erial, improductiu
- Fru Fruiters
- Gr Garriga
- Ho Hort
- Oli Olivar
- Pi Pinar
- Ps Pastures
- Rg Herbaci reguiu
- Se Herbaci secà
- Ull Ullastrar
- Vi Vinyes

Àrees de desenvolupament urbà i urbanitzable

- Límit de Sòl Urbà
- SUO Límit de Sòl Urbanitzable Ordenat
- UA Unitat d'Actuació en Sòl Urbà
- ANS Actuació No Sistemàtica
- Àrea Apte Comercial/Restauració
- SE·U1 Unifamiliar 1
- SE·U2 Unifamiliar 2
- SE·P1 Plurifamiliar 1
- SE·P2 Plurifamiliar 2
- SE·P3 Plurifamiliar 3
- SE·P4 Plurifamiliar 4
- SE·T Turístic
- AN·E·SC·RL Equipament Soci cultural Religios
- SE·E·E Equipament Esportiu
- SE·A Zona d'Aparcament
- SE·IS Infraestructura i Serveis
- IS Petita Infraestructura
- ELP Espai Lliure Públic
- ELPr Espai Lliure Privat
- Vials Nous
- Vials per als Vianants
- Llera de Torrent Actual
- Nova Canalització de Torrent
- XX 1234 Qualificació / Superfície (m²)

Catàleg de Patrimoni

- Element Catalogat
- Entorn de Protecció
- AC 325 Codi Fitxa

Àrees sostretes del desenvolupament urbà

Àrees de sòl rústic protegit

- AANP - ANEI d'Alt Nivell de Protecció
- ANEI - Àrea Natural d' Especial Interès
- ARIP - Àrea Rural d'Interès Paisatgístic
- ARIP·B - ARIP Boscosa
- ARIP·C - ARIP Costanera
- APR - Àrea de Prevenció de Riscs
- APT-CA - Àrea de Protecció Territorial de Carreteres
- APT- CO - Àrea de Protecció Territorial de Costes
- Zona de Influencia POOT 1000 m
- Parc Natural
- PORN - Pla d'Ordenació de Recursos Naturals de la Serra de Tamuntana
- Reserva Viària

Àrees de sòl rústic comú

- AT-H Àrea de Transició d'Harmonització
- SRG Sòl Rústic de Règim General

Sistemes generals

- SG-EC SG d'Equipaments Comunitaris
- SG-IS SG d'Infraestructures i Serveis
- SG-ELP SG d'Espais Lliures Públics
- SG-A SG d'Aparcaments
- SG-P SG Portuari
- SG-MA SG Mirall d'Aigua
- ZP Zona Platja

Llei de Costes

- Delimitació Zona Domini Públic
- Ribera de Mar
- Servitud de Trànsit
- Servitud de Protecció
- Servitud de Protecció del Sòl Urbanitzable/Rústic 100 m
- Z.M.T. anterior a la Llei 22/1.988

Rutes d'Interès Cultural i Naturalístic

- Ruta de la Pedra Seca

- Pedreres

Estudis de Detall
Delimitació indicativa de Estudi de Detall
ED

Llei d'Aigües i RDPH

- Eix de Torrent i Zona de Policia Llei d'Aigües
- Llera de Torrent i Zona de Servitut per a Ús Públic

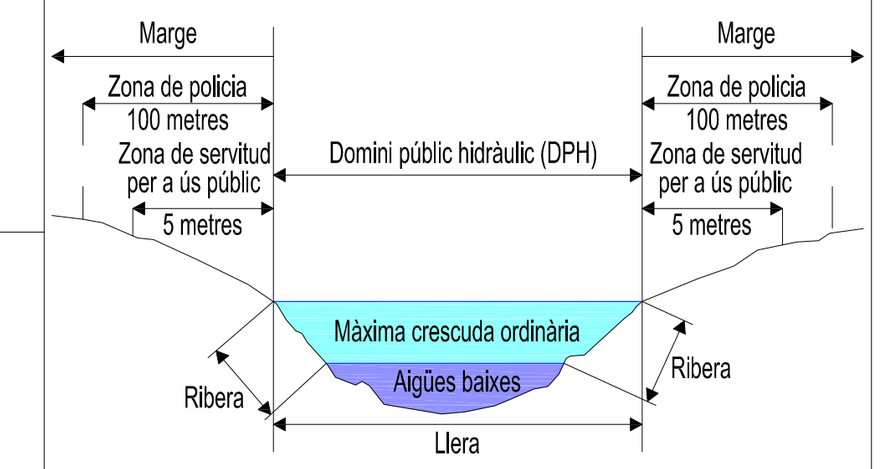

Escala gràfica
0 10 20 30 40 50 m

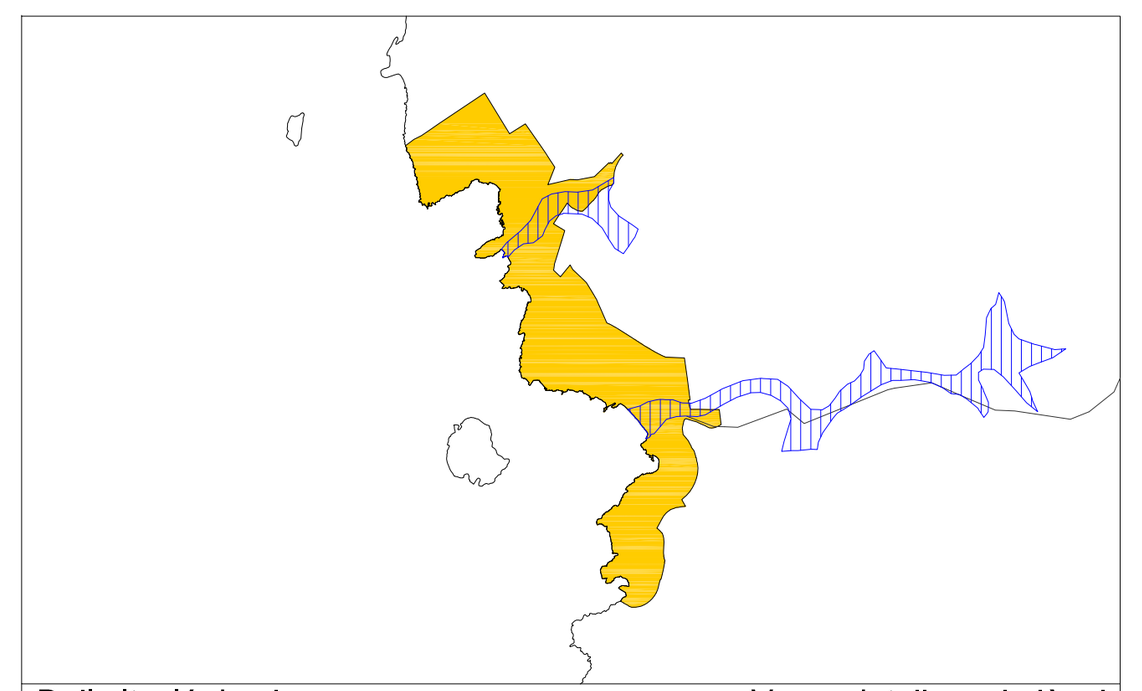

Delimitació de planes geomorfològiques d'inundació

Veure detall en el plànol O-SE-3.6

AJUNTAMENT D'ANDRATX

Normes Subsidiàries del TM d'Andratx
Revisió 2013

Els Redactors:
Antonio Ramis Ramos, Arqto.
José M. Mayol Comas, Arqto.

CLASSIFICACIÓ DEL SÒL
ZONES I SISTEMES EN SÒL URBÀ
ÀREES I SISTEMES EN SÒL RÚSTIC ADJACENT
UNITATS DE GESTIÓ

Sistema de referència ETRS89

O-SE-1-02

Escala 1 / 1.000

Fase de la tramitació: Esmena de deficiències Acord CIOTU 30 de Juliol de 2021

Data: Juny 2022

Plànol d'Ordenació: PO-039

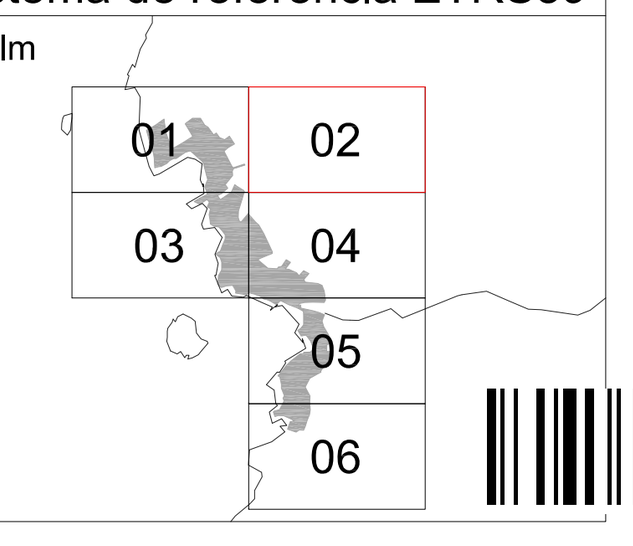

Consell de Mallorca

NIF: S0711002F

Document sota custòdia a la Seu Electrònica

CONSELL INSULAR DE MALLORCA

OSE102. 1/1.000. Nucli Sant Elm - SEFYCU 3168517

Podeu accedir a aquest document en format PDF - PAdES i comprovar la seva autenticitat a la Seu Electrònica utilitzant el codi CSV següent:

URL (adreça a Internet) de la Seu Electrònica: https://cim.secimallorca.net/

Codi Segur de Verificació (CSV): K7AA UFFA RZAX KLKR VTVQ

En aquesta adreça podeu obtenir més informació tècnica sobre el procés de signatura, així com descarregar les signatures i segells en format XAdES corresponents.

Resum de signatures i/o segells electrònics d'aquest document

Petjada del document per al signant	Text de la signatura	Dades addicionals de la signatura
	CATALINA ROSA TERRASSA CRESPI	Signatura electrònica - ESPUBLICO SERVICIOS PARA LA ADMINISTRACION SA - 05/08/2022 8:34 (segons el signant) CATALINA ROSA TERRASSA CRESPI
	JOSE MANUEL BARRERO GARCÍA	Signatura electrònica - ESPUBLICO SERVICIOS PARA LA ADMINISTRACION SA - 09/08/2022 13:43 (segons el signant) JOSE MANUEL BARRERO GARCÍA
	Francisca Serra Mas Aprovat definitivament amb prescripcions per la CIOTU dia 5-05-2023. La secretària	Signatura electrònica - FNMT-RCM - 10/05/2023 11:03 FRANCISCA SERRA MAS

Edifici / Nº de plantes
Porxo
Edifici religiós / Nº policia
Edifici singular
Edifici en construcció
Edifici en ruïna
Hivernacle
Límit d'extracció, abocament
Zona esportiva
Recinte industrial, dotacional
Recinte cementiri
Zona no pavimentada
Zona pavimentada
Vèrtex geodèsic ROI

Mur, paret o tàpia
Filat, tela metàlica o barana
Marjada
Mur de contenció
Torre elèctrica
Carretera principal / secundària
Camí / Caminoi
Monument
Cova
Jaciment arqueològic
Talús i peu de talús
Corba de nivell directora
Corba de nivell normal
Cota edifici / porxo
Cota altimètrica

Torrent
Piscina, Safareig
Font
Pou
Zona arbrada
Límit parcel.la rústica
Bardissa
Arbre ornamental / productiu
Palmera
Pal / Farola
Banc

LIMITS
Límit de calificacions
Delimitació Casc Antic
Límit edificacions
Límit de municipi

Am Ametllerar
Bm Bosc mixt
Ci Cítrics
Er Erial, improductiu
Fru Fruiters
Gr Garriga
Ho Hort
Oli Olivar
Pi Pinar
Ps Pastures
Rg Herbaci reguiu
Se Herbaci secà
Ull Ullastrar
Vi Vinyes

Àrees de desenvolupament urbà i urbanitzable

Límit de Sòl Urbà
SUO Límit de Sòl Urbanitzable Ordenat
UA Unitat d'Actuació en Sòl Urbà
ANS Actuació No Sistemàtica
Àrea Apte Comercial/Restauració
SE·U1 Unifamiliar 1
SE·U2 Unifamiliar 2
SE·P1 Plurifamiliar 1
SE·P2 Plurifamiliar 2
SE·P3 Plurifamiliar 3
SE·P4 Plurifamiliar 4
SE·T Turístic

AN·E·SC·RL Equipament Soci cultural Religiós
SE·E·E Equipament Esportiu
SE·A Zona d'Aparcament
SE·IS Infraestructura i Serveis
IS Petita Infraestructura
ELP Espai Lliure Públic
ELPr Espai Lliure Privat

Vials Nous
Vials per als Vianants
Llera de Torrent Actual
Nova Canalització de Torrent

XX 1234 Qualificació / Superfície (m²)

Catàleg de Patrimoni

Element Catalogat
Entorn de Protecció
AC 325 Codi Fitxa

Àrees sostretes del desenvolupament urbà

Àrees de sòl rústic protegit

AANP AANP - ANEI d'Alt Nivell de Protecció
ANEI ANEI - Àrea Natural d' Especial Interès
ARIP ARIP - Àrea Rural d'Interès Paisatgístic
ARIP·B ARIP·B - ARIP Boscosa
ARIP·C ARIP·C - ARIP Costanera
APR - Àrea de Prevenció de Riscs
APT-CA - Àrea de Protecció Territorial de Carreteres
APT- CO - Àrea de Protecció Territorial de Costes
Zona de Influencia POOT 1000 m
Parc Natural
PORN - Pla d'Ordenació de Recursos Naturals de la Serra de Tamuntana
Reserva Viària

Àrees de sòl rústic comú

AT-H AT-H Àrea de Transició d'Harmonització
SRG Sòl Rústic de Règim General

Sistemes generals

SG-EC SG d'Equipaments Comunitaris
SG-IS SG d'Infraestructures i Serveis
SG-ELP SG d'Espais Lliures Públics
SG-A SG d'Aparcaments
SG-P SG Portuari
SG-MA SG Mirall d'Aigua
ZP Zona Platja

Llei de Costes

656 657 Delimitació Zona Domini Públic
Ribera de Mar
Servitud de Trànsit
Servitud de Protecció
Servitud de Protecció del Sòl Urbanitzable/Rústic 100 m
Z.M.T. anterior a la Llei 22/1.988

Rutes d'Interès Cultural i Naturalístic

Ruta de la Pedra Seca

Pedreres

Estudis de Detall
Delimitació indicativa de Estudi de Detall
ED

Llei d'Aigües i RDPH

Eix de Torrent i Zona de Policia Llei d'Aigües
Llera de Torrent i Zona de Servitut per a Ús Públic

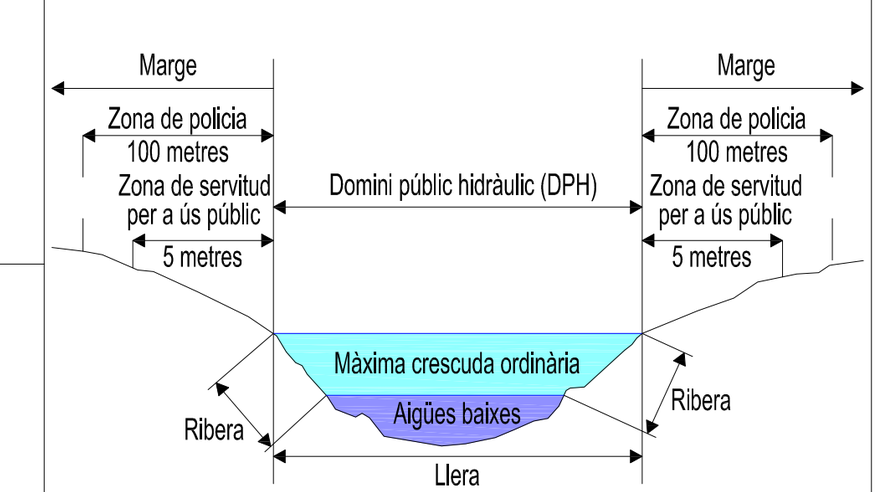

Escala gràfica
0 10 20 30 40 50 m

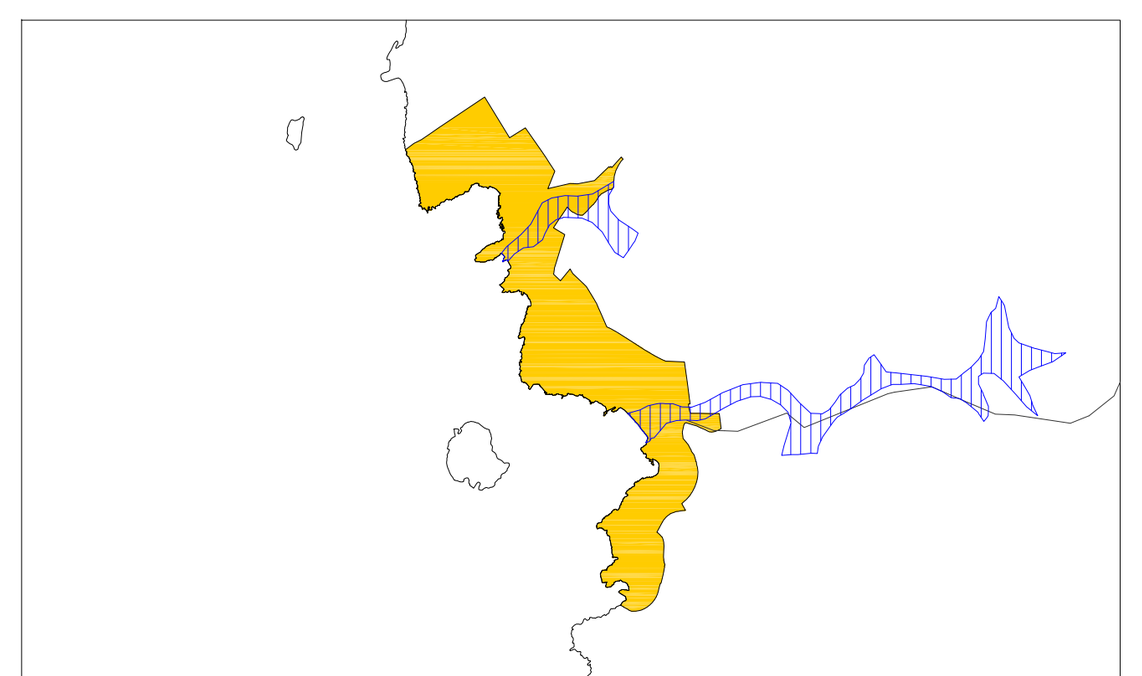

Delimitació de planes geomorfològiques d'inundació
Veure detall en el plànol O-SE-3.6

AJUNTAMENT D'ANDRATX

Normes Subsidiàries del TM d'Andratx
Revisió 2013

Els Redactors:
Antonio Ramis Ramos, Arqto.
José M. Mayol Comas, Arqto.

CLASSIFICACIÓ DEL SÒL
ZONES I SISTEMES EN SÒL URBÀ
ÀREES I SISTEMES EN SÒL RÚSTIC ADJACENT
UNITATS DE GESTIÓ

Sistema de referència ETRS89

O-SE-1-03

Escala 1 / 1.000

Fase de la tramitació: Esmena de deficiències Acord CIOTU 30 de Juliol de 2021

Data: Juny 2022

Plànol d'Ordenació: PO-040

Sant Elm
01 02 03 04 05 06

Consell de Mallorca

NIF: S0711002F

Document sota custòdia a la Seu Electrònica

CONSELL INSULAR DE MALLORCA

OSE103. 1/1.000. Nucli Sant Elm - SEFYCU 3168521

Podeu accedir a aquest document en format PDF - PAdES i comprovar la seva autenticitat a la Seu Electrònica utilitzant el codi CSV següent:

URL (adreça a Internet) de la Seu Electrònica: https://cim.secimallorca.net/

Codi Segur de Verificació (CSV): K7AA UFFC 7Z33 MJJL R4EH

En aquesta adreça podeu obtenir més informació tècnica sobre el procés de signatura, així com descarregar les signatures i segells en format XAdES corresponents.

Resum de signatures i/o segells electrònics d'aquest document

Petjada del document per al signant	Text de la signatura	Dades addicionals de la signatura
	CATALINA ROSA TERRASSA CRESPI	Signatura electrònica - ESPUBLICO SERVICIOS PARA LA ADMINISTRACION SA - 05/08/2022 8:40 (segons el signant) CATALINA ROSA TERRASSA CRESPI
	JOSE MANUEL BARRERO GARCÍA	Signatura electrònica - ESPUBLICO SERVICIOS PARA LA ADMINISTRACION SA - 09/08/2022 7:39 (segons el signant) JOSE MANUEL BARRERO GARCÍA
	Francisca Serra Mas Aprovat definitivament amb prescripcions per la CIOTU dia 5-05-2023. La secretària	Signatura electrònica - FNMT-RCM - 10/05/2023 11:03 FRANCISCA SERRA MAS

Edifici / Nº de plantes
Porxo
Edifici religiós / Nº policia
Edifici singular
Edifici en construcció
Edifici en ruïna
Hivernacle
Límit d'extracció, abocament
Zona esportiva
Recinte industrial, dotacional
Recinte cementiri
Zona no pavimentada
Zona pavimentada
Vèrtex geodèsic ROI

Mur, paret o tàpia
Filat, tela metàlica o barana
Marjada
Mur de contenció
Torre elèctrica
Carretera principal / secundària
Camí / Caminoi
Monument
Cova
Jaciment arqueològic
Talús i peu de talús
Corba de nivell directora
Corba de nivell normal
Cota edifici / porxo
Cota altimètrica

Torrent
Piscina, Safareig
Font
Pou
Zona arbrada
Límit parcel.la rústica
Bardissa
Arbre ornamental / productiu
Palmera
Pal / Farola
Banc

LIMITS
Límit de calificacions
Delimitació Casc Antic
Límit edificacions
Límit de municipi

Am Ametllerar
Bm Bosc mixt
Ci Cítrics
Er Erial, improductiu
Fru Fruiters
Gr Garriga
Ho Hort
Oli Olivar
Pi Pinar
Ps Pastures
Rg Herbaci reguiu
Se Herbaci secà
Ull Ullastrar
Vi Vinyes

Àrees de desenvolupament urbà i urbanitzable

Límit de Sòl Urbà
SUO Límit de Sòl Urbanitzable Ordenat
UA Unitat d'Actuació en Sòl Urbà
ANS Actuació No Sistemàtica
Àrea Apte Comercial/Restauració
SE·U1 Unifamiliar 1
SE·U2 Unifamiliar 2
SE·P1 Plurifamiliar 1
SE·P2 Plurifamiliar 2
SE·P3 Plurifamiliar 3
SE·P4 Plurifamiliar 4
SE·T Turístic

AN·E·SC·RL Equipament Soci cultural Religiós
SE·E·E Equipament Esportiu
SE·A Zona d'Aparcament
SE·IS Infraestructura i Serveis
IS Petita Infraestructura
ELP Espai Lliure Públic
ELPr Espai Lliure Privat

Vials Nous
Vials per als Vianants
Llera de Torrent Actual
Nova Canalització de Torrent

XX 1234 Qualificació / Superfície (m²)

Catàleg de Patrimoni

Element Catalogat
Entorn de Protecció
AC 325 Codi Fitxa

Àrees sostretes del desenvolupament urbà

Àrees de sòl rústic protegit

AANP AANP - ANEI d'Alt Nivell de Protecció
ANEI ANEI - Àrea Natural d' Especial Interès
ARIP ARIP - Àrea Rural d'Interès Paisatgístic
ARIP·B ARIP·B - ARIP Boscosa
ARIP·C ARIP·C - ARIP Costanera
APR - Àrea de Prevenció de Riscs
APT-CA - Àrea de Protecció Territorial de Carreteres
APT- CO - Àrea de Protecció Territorial de Costes
Zona de Influencia POOT 1000 m
Parc Natural
PORN - Pla d'Ordenació de Recursos Naturals de la Serra de Tamuntana
Reserva Viària

Àrees de sòl rústic comú

AT-H AT-H Àrea de Transició d'Harmonització
SRG Sòl Rústic de Règim General

Sistemes generals

SG-EC SG d'Equipaments Comunitaris
SG-IS SG d'Infraestructures i Serveis
SG-ELP SG d'Espais Lliures Públics
SG-A SG d'Aparcaments
SG-P SG Portuari
SG-MA SG Mirall d'Aigua
ZP Zona Platja

Llei de Costes

656 657 Delimitació Zona Domini Públic
Ribera de Mar
Servitud de Trànsit
Servitud de Protecció
Servitud de Protecció del Sòl Urbanitzable/Rústic 100 m
Z.M.T. anterior a la Llei 22/1.988

Rutes d'Interès Cultural i Naturalístic

Ruta de la Pedra Seca

Pedreres

Estudis de Detall
Delimitació indicativa de Estudi de Detall
ED

Llei d'Aigües i RDPH

Eix de Torrent
i Zona de Policia Llei d'Aigües
Llera de Torrent
i Zona de Servitud per a Ús Públic

Marge | Zona de policia 100 metres | Zona de servitud per a ús públic 5 metres | Domini públic hidràulic (DPH) | Zona de servitud per a ús públic 5 metres | Zona de policia 100 metres | Marge
Màxima crescuda ordinària
Aigües baixes
Ribera
Llera
Ribera

Escala gràfica

0 10 20 30 40 50 m

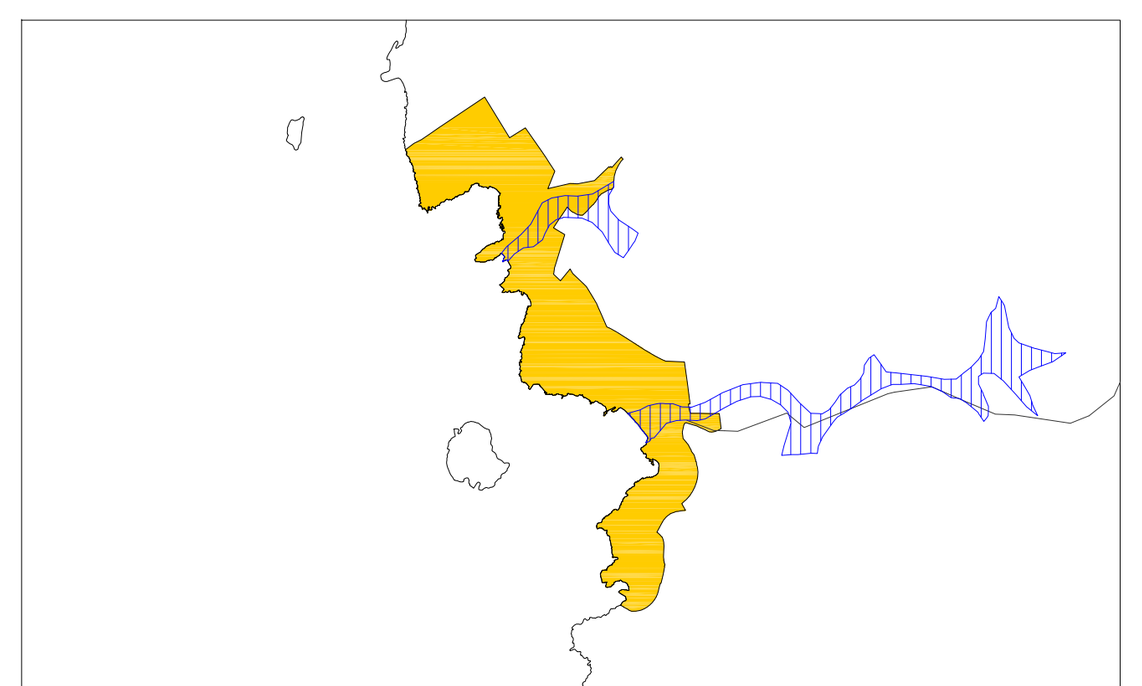

Delimitació de planes geomorfològiques d'inundació

Veure detall en el plànol O-SE-3.6

AJUNTAMENT D'ANDRATX

Normes Subsidiàries del TM d'Andratx
Revisió 2013

Els Redactors:
Antonio Ramis Ramos, Arqto.
José M. Mayol Comas, Arqto.

CLASSIFICACIÓ DEL SÒL
ZONES I SISTEMES EN SÒL URBÀ
ÀREES I SISTEMES EN SÒL RÚSTIC ADJACENT
UNITATS DE GESTIÓ

Sistema de referència ETRS89

O-SE-1-04

Escala 1 / 1.000

Fase de la tramitació:
Esmena de deficiències
Acord CIOTU 30 de
Juliol de 2021

Data:
Juny
2022

Plànol d'Ordenació: PO-041

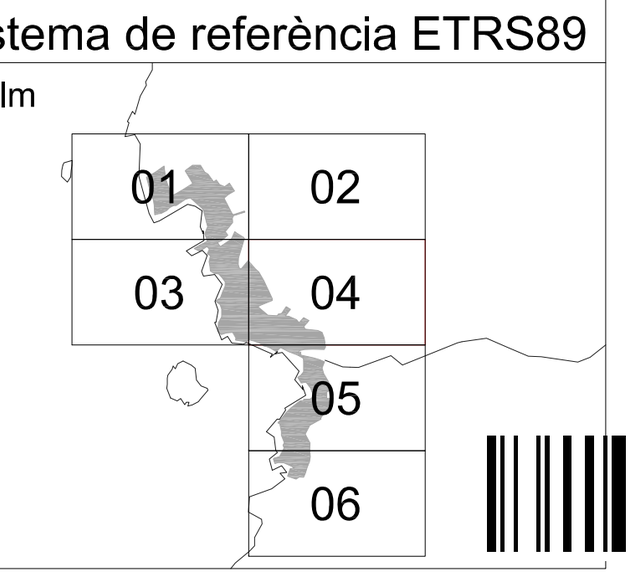

Consell de Mallorca

NIF: S0711002F

Document sota custòdia a la Seu Electrònica

CONSELL INSULAR DE MALLORCA

OSE104. 1/1.000. Nucli Sant Elm - SEFYCU 3168523

Podeu accedir a aquest document en format PDF - PAdES i comprovar la seva autenticitat a la Seu Electrònica utilitzant el codi CSV següent:

URL (adreça a Internet) de la Seu Electrònica: https://cim.secimallorca.net/

Codi Segur de Verificació (CSV): K7AA UFFD CPLJ XATF JHMH

En aquesta adreça podeu obtenir més informació tècnica sobre el procés de signatura, així com descarregar les signatures i segells en format XAdES corresponents.

Resum de signatures i/o segells electrònics d'aquest document

Petjada del document per al signant	Text de la signatura	Dades addicionals de la signatura
	CATALINA ROSA TERRASSA CRESPI	Signatura electrònica - ESPUBLICO SERVICIOS PARA LA ADMINISTRACION SA - 05/08/2022 8:38 (segons el signant) CATALINA ROSA TERRASSA CRESPI
	JOSE MANUEL BARRERO GARCÍA	Signatura electrònica - ESPUBLICO SERVICIOS PARA LA ADMINISTRACION SA - 09/08/2022 10:49 (segons el signant) JOSE MANUEL BARRERO GARCÍA
	Francisca Serra Mas Aprovat definitivament amb prescripcions per la CIOTU dia 5-05-2023. La secretària	Signatura electrònica - FNMT-RCM - 10/05/2023 11:03 FRANCISCA SERRA MAS

Edifici / Nº de plantes	Mur, paret o tàpia	Torrent	Am Ametllerar
Porxo	Filat, tela metàlica o barana	Piscina, Safareig	Bm Bosc mixt
Edifici religiós / Nº policia	Marjada	Font	Ci Cítrics
Edifici singular	Mur de contenció	Pou	Er Erial, improductiu
Edifici en construcció	Torre elèctrica	Zona arbrada	Fru Fruiters
Edifici en ruïna	Carretera principal / secundària	Límit parcel.la rústica	Gr Garriga
Hivernacle	Camí / Caminoi	Bardissa	Ho Hort
Límit d'extracció, abocament	Monument	Arbre ornamental / productiu	Oli Olivar
Zona esportiva	Cova	Palmera	Pi Pinar
Recinte industrial, dotacional	Jaciment arqueològic	Pal / Farola	Ps Pastures
Recinte cementiri	Talús i peu de talús	Banc	Rg Herbaci reguiu
NoPa Zona no pavimentada	175 Corba de nivell directora	LIMITS	Se Herbaci secà
Pav Zona pavimentada	Corba de nivell normal	Límit de calificacions	Ull Ullastrar
	Cota edifici / porxo	Delimitació Casc Antic	Vi Vinyes
Vèrtex geodèsic ROI	142.07 Cota altimètrica	Límit edificacions	
		Límit de municipi	

Àrees de desenvolupament urbà i urbanitzable

- Límit de Sòl Urbà
- SUO Límit de Sòl Urbanitzable Ordenat
- UA Unitat d'Actuació en Sòl Urbà
- ANS Actuació No Sistemàtica
- Àrea Apte Comercial/Restauració
- SE·U1 Unifamiliar 1
- SE·U2 Unifamiliar 2
- SE·P1 Plurifamiliar 1
- SE·P2 Plurifamiliar 2
- SE·P3 Plurifamiliar 3
- SE·P4 Plurifamiliar 4
- SE·T Turístic
- AN·E·SC·RL Equipament Soci cultural Religiós
- SE·E·E Equipament Esportiu
- SE·A Zona d'Aparcament
- SE·IS Infraestructura i Serveis
- IS Petita Infraestructura
- ELP Espai Lliure Públic
- ELPr Espai Lliure Privat
- Vials Nous
- Vials per als Vianants
- Llera de Torrent Actual
- Nova Canalització de Torrent
- XX 1234 Qualificació / Superfície (m²)

Catàleg de Patrimoni

- Element Catalogat
- Entorn de Protecció
- AC 325 Codi Fitxa

Àrees sostretes del desenvolupament urbà

Àrees de sòl rústic protegit

- AANP AANP - ANEI d'Alt Nivell de Protecció
- ANEI ANEI - Àrea Natural d' Especial Interès
- ARIP ARIP - Àrea Rural d'Interès Paisatgístic
- ARIP·B ARIP·B - ARIP Boscosa
- ARIP·C ARIP·C - ARIP Costanera
- APR - Àrea de Prevenció de Riscs
- APT-CA - Àrea de Protecció Territorial de Carreteres
- APT- CO - Àrea de Protecció Territorial de Costes
- Zona de Influencia POOT 1000 m
- Parc Natural
- PORN - Pla d'Ordenació de Recursos Naturals de la Serra de Tamuntana
- Reserva Viària

Àrees de sòl rústic comú

- AT-H AT-H Àrea de Transició d'Harmonització
- SRG Sòl Rústic de Règim General

Sistemes generals

- SG-EC SG d'Equipaments Comunitaris
- SG-IS SG d'Infraestructures i Serveis
- SG-ELP SG d'Espais Lliures Públics
- SG-A SG d'Aparcaments
- SG-P SG Portuari
- SG-MA SG Mirall d'Aigua
- ZP Zona Platja

Llei de Costes

- 656 657 Delimitació Zona Domini Públic
- Ribera de Mar
- Servitud de Trànsit
- Servitud de Protecció
- Servitud de Protecció del Sòl Urbanitzable/Rústic 100 m
- Z.M.T. anterior a la Llei 22/1.988

Rutes d'Interès Cultural i Naturalístic

- Ruta de la Pedra Seca

- Pedreres
- Estudis de Detall — Delimitació indicativa de Estudi de Detall — ED

Llei d'Aigües i RDPH

- Eix de Torrent i Zona de Policia Llei d'Aigües
- Llera de Torrent i Zona de Servitud per a Ús Públic

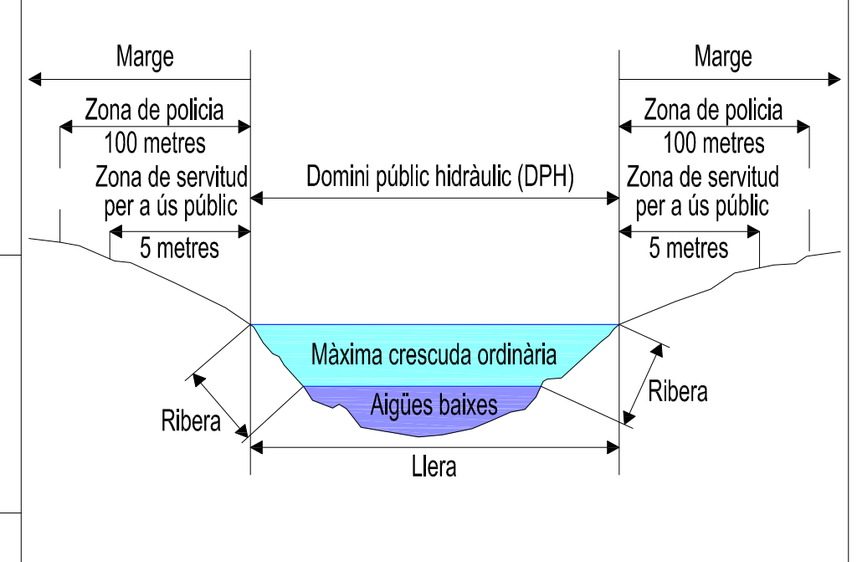

Escala gràfica
0 10 20 30 40 50 m

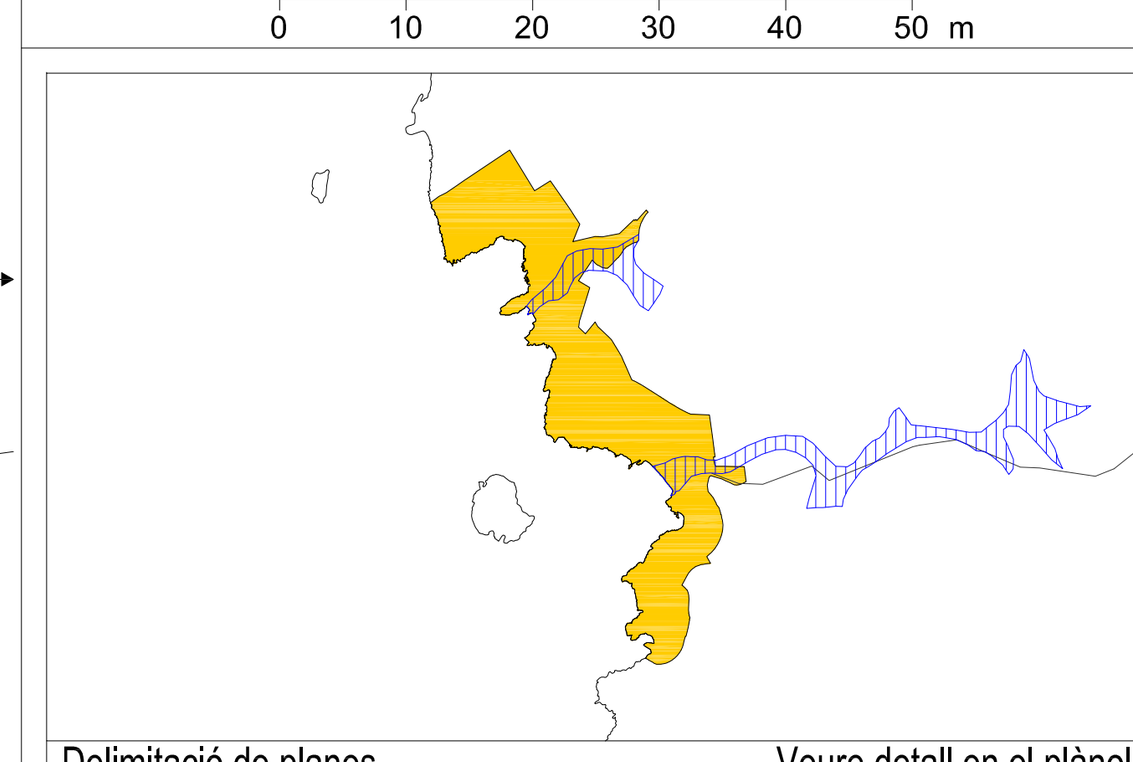

Delimitació de planes geomorfològiques d'inundació

Veure detall en el plànol O-SE-3.6

AJUNTAMENT D'ANDRATX

Normes Subsidiàries del TM d'Andratx
Revisió 2013

CLASSIFICACIÓ DEL SÒL
ZONES I SISTEMES EN SÒL URBÀ
ÀREES I SISTEMES EN SÒL RÚSTIC ADJACENT
UNITATS DE GESTIÓ

Els Redactors:
Antonio Ramis Ramos, Arqto.
José M. Mayol Comas, Arqto.

O-SE-1-05

Escala 1 / 1.000

Fase de la tramitació: Esmena de deficiències Acord CIOTU 30 de Juliol de 2021

Data: Juny 2022

Plànol d'Ordenació: PO-042

Sistema de referència ETRS89

Sant Elm
01 02
03 04
05
06

Catalina Rosa Terrassa Crespi (1 de 2)
Cap d'Area Urbanisme
Data Signatura: 06/10/2022
HASH: 269b784abd97510e384b314d321774a3

José Manuel Barrero García (2 de 2)
APROVAT PROVISIONALMENT pel PLE de 28/07/2022
Data Signatura: 11/10/2022
HASH: 4272eadde9c1a1020eece0d735d7dfb8

Codi Valid
Document

Consell de Mallorca

NIF: S0711002F

Document sota custòdia a la Seu Electrònica

CONSELL INSULAR DE MALLORCA

OSE105.1/1.000. Nucli Sant Elm - SEFYCU 3168530

Podeu accedir a aquest document en format PDF - PAdES i comprovar la seva autenticitat a la Seu Electrònica utilitzant el codi CSV següent:

URL (adreça a Internet) de la Seu Electrònica: https://cim.secimallorca.net/

Codi Segur de Verificació (CSV): K7AA UFFD RDEE DWMW KTYR

En aquesta adreça podeu obtenir més informació tècnica sobre el procés de signatura, així com descarregar les signatures i segells en format XAdES corresponents.

Resum de signatures i/o segells electrònics d'aquest document

Petjada del document per al signant	Text de la signatura	Dades addicionals de la signatura
	CATALINA ROSA TERRASSA CRESPI	Signatura electrònica - ESPUBLICO SERVICIOS PARA LA ADMINISTRACION SA - 06/10/2022 10:41 (segons el signant) CATALINA ROSA TERRASSA CRESPI
	JOSE MANUEL BARRERO GARCÍA	Signatura electrònica - ESPUBLICO SERVICIOS PARA LA ADMINISTRACION SA - 11/10/2022 7:39 (segons el signant) JOSE MANUEL BARRERO GARCÍA
	Francisca Serra Mas Aprovat definitivament amb prescripcions per la CIOTU dia 5-05-2023. La secretària	Signatura electrònica - FNMT-RCM - 10/05/2023 11:03 FRANCISCA SERRA MAS

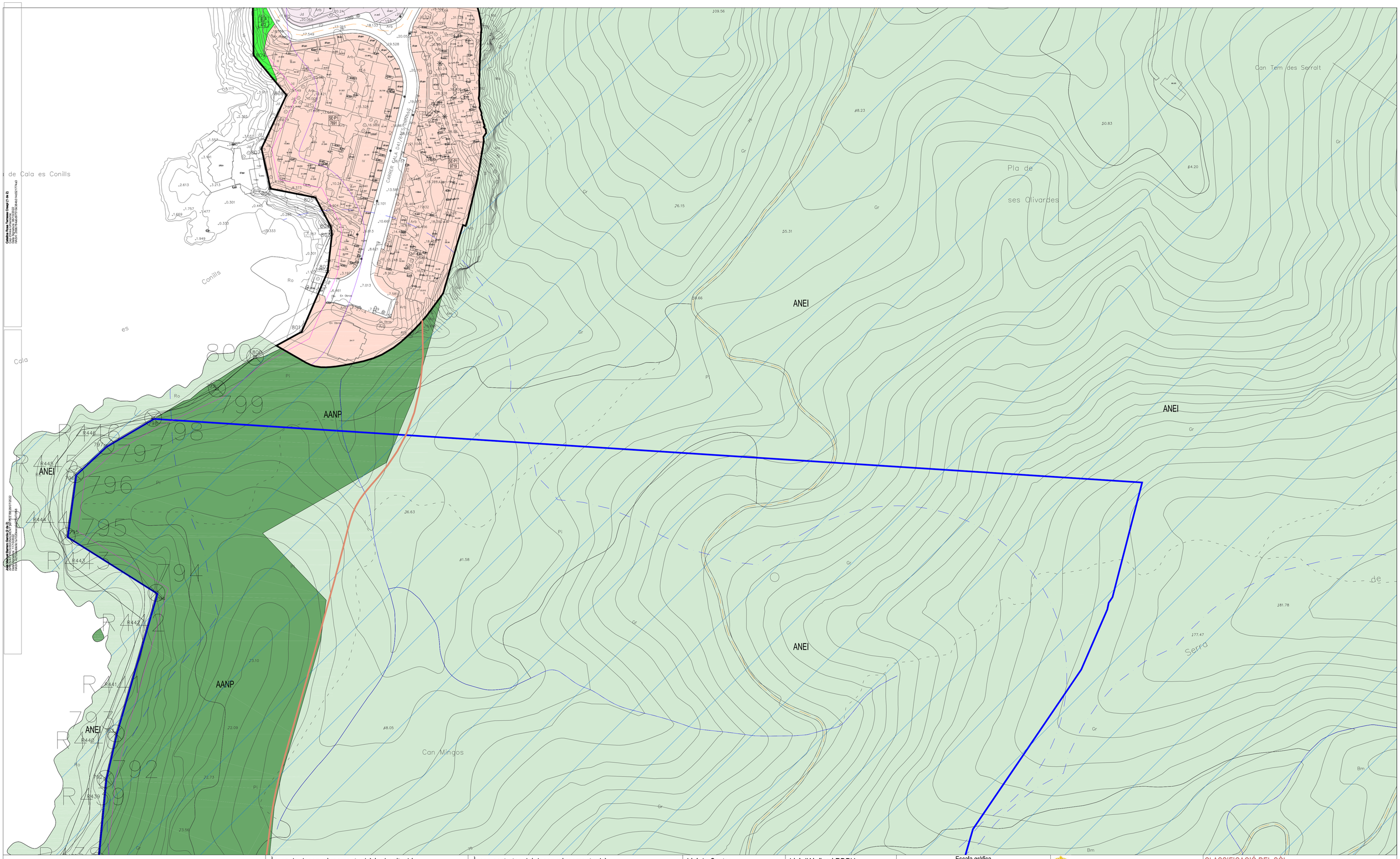

Àrees de desenvolupament urbà i urbanitzable

- Límit de Sòl Urbà
- Límit de Sòl Urbanitzable Ordenat
- UA Unitat d'Actuació en Sòl Urbà
- ANS Actuació No Sistemàtica
- Àrea Apte Comercial/Restauració
- SE-U1 Unifamiliar 1
- SE-U2 Unifamiliar 2
- SE-P1 Plurifamiliar 1
- SE-P2 Plurifamiliar 2
- SE-P3 Plurifamiliar 3
- SE-P4 Plurifamiliar 4
- SE-T Turístic
- AN-E-SC-RL Equipament Soci cultural Religiós
- SE-E-E Equipament Esportiu
- SE-A Zona d'Aparcament
- SE-IS Infraestructura i Serveis
- IS Petita Infraestructura
- ELP Espai Lliure Públic
- ELPr Espai Lliure Privat
- Vials Nous
- Vials per als Vianants
- Llera de Torrent Actual
- Nova Canalització de Torrent
- XX 1234 Qualificació / Superfície (m²)

Catàleg de Patrimoni

- Element Catalogat
- Entorn de Protecció
- AC 325 Codi Fitxa

Àrees sostretes del desenvolupament urbà

Àrees de sòl rústic protegit

- AANP - ANEI d'Alt Nivell de Protecció
- ANEI - ANEI - Àrea Natural d' Especial Interès
- ARIP - ARIP - Àrea Rural d'Interès Paisatgístic
- ARIP-B - ARIP B - ARIP Boscosa
- ARIP-C - ARIP C - ARIP Costanera
- APR - Àrea de Prevenció de Riscs
- APT-CA - Àrea de Protecció Territorial de Carreteres
- APT- CO - Àrea de Protecció Territorial de Costes
- Zona de Influencia POOT 1000 m
- Parc Natural
- PORN - Pla d'Ordenació de Recursos Naturals de la Serra de Tramuntana
- Reserva Viària

Àrees de sòl rústic comú

- AT-H AT-H Àrea de Transició d'Harmonització
- SRG Sòl Rústic de Règim General

Sistemes generals

- SG-EC SG d'Equipaments Comunitaris
- SG-IS SG d'Infraestructures i Serveis
- SG-ELP SG d'Espais Lliures Públics
- SG-A SG d'Aparcaments
- SG-P SG Portuari
- SG-MIA SG Mirall d'Aigua
- ZP Zona Platja

Llei de Costes

- 656 657 Delimitació Zona Domini Públic
- Ribera de Mar
- Servitud de Trànsit
- Servitud de Protecció
- Servitud de Protecció del Sòl Urbanitzable/Rústic 100 m
- Z.M.T. anterior a la Llei 22/1.988

Llei d'Aigües i RDPH

- Eix de Torrent i Zona de Policia Llei d'Aigües
- Llera de Torrent i Zona de Servitut per a Ús Públic

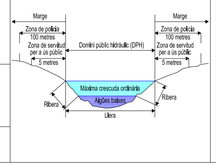

Rutes d'Interès Cultural i Naturalístic

- Ruta de la Pedra Seca

Pedreres

Estudis de Detall
Delimitació indicativa de Estudis de Detall
ED

Escala gràfica
0 10 20 30 40 50 m

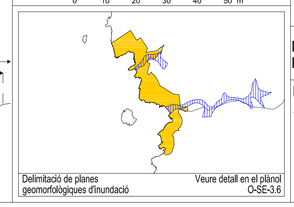

Delimitació de planes geomorfològiques d'inundació — Veure detall en el plànol O-SE-3.6

AJUNTAMENT D'ANDRATX

Normes Subsidiàries del TM d'Andratx
Revisió 2013

Els Redactors:
Antonio Ramis Ramos, Arqto.
José M. Mayol Comas, Arqto.

CLASSIFICACIÓ DEL SÒL
ZONES I SISTEMES EN SÒL URBÀ
ÀREES I SISTEMES EN SÒL RÚSTIC ADJACENT
UNITATS DE GESTIÓ

Sistema de referència ETRS89

O-SE-1-06

Escala: 1 / 1.000

Fase de la tramitació: Esmena de deficiències Acord CIOTU 30 de Juliol de 2021

Data: Juny 2022

Plànol d'Ordenació: PO-043

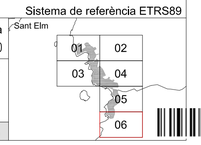

Consell de Mallorca

NIF: S0711002F

Document sota custòdia a la Seu Electrònica

CONSELL INSULAR DE MALLORCA

OSE106. 1/1.000. Nucli Sant Elm - SEFYCU 3168535

Podeu accedir a aquest document en format PDF - PAdES i comprovar la seva autenticitat a la Seu Electrònica utilitzant el codi CSV següent:

URL (adreça a Internet) de la Seu Electrònica: https://cim.secimallorca.net/

Codi Segur de Verificació (CSV): K7AA UFFE JF2E XXVY F4YL

En aquesta adreça podeu obtenir més informació tècnica sobre el procés de signatura, així com descarregar les signatures i segells en format XAdES corresponents.

Resum de signatures i/o segells electrònics d'aquest document

Petjada del document per al signant	Text de la signatura	Dades addicionals de la signatura
	CATALINA ROSA TERRASSA CRESPI	Signatura electrònica - ESPUBLICO SERVICIOS PARA LA ADMINISTRACION SA - 06/10/2022 10:41 (segons el signant) CATALINA ROSA TERRASSA CRESPI
	JOSE MANUEL BARRERO GARCÍA	Signatura electrònica - ESPUBLICO SERVICIOS PARA LA ADMINISTRACION SA - 11/10/2022 7:39 (segons el signant) JOSE MANUEL BARRERO GARCÍA
	Francisca Serra Mas Aprovat definitivament amb prescripcions per la CIOTU dia 5-05-2023. La secretària	Signatura electrònica - FNMT-RCM - 10/05/2023 11:03 FRANCISCA SERRA MAS

IV	*Edifici / Nº de plantes*		*Mur, paret o tàpia*		*Torrent*	Am	*Ametllerar*
	Porxo		*Filat, tela metàlica o barana*		*Piscina, Safareig*	Bm	*Bosc mixt*
69	*Edifici religiós / Nº policia*		*Marjada*		*Font*	Ci	*Cítrics*
	Edifici singular		*Mur de contenció*		*Pou*	Er	*Erial, improductiu*
En Cons	*Edifici en construcció*		*Torre eléctrica*		*Zona arbrada*	Fru	*Fruiters*
Rui	*Edifici en ruïna*		*Carretera principal / secundària*		*Límit parcel.la rústica*	Gr	*Garriga*
Hi	*Hivernacle*		*Camí / Caminoi*		*Bardissa*	Ho	*Hort*
	Límit d'extracció, abocament		*Monument*		*Arbre ornamental / productiu*	Oli	*Olivar*
	Zona esportiva		*Cova*		*Palmera*	Pi	*Pinar*
	Recinte industrial, dotacional		*Jaciment arqueològic*		*Pal / Farola*	Ps	*Pastures*
	Recinte cementiri		*Talús i peu de talús*		*Banc*	Rg	*Herbaci reguiu*
NoPav	*Zona no pavimentada*	175	*Corba de nivell directora*			Se	*Herbaci secà*
Pav	*Zona pavimentada*		*Corba de nivell normal*			Ull	*Ullastrar*
	Límit de municipi		*Cota edifici / porxo*			Vi	*Vinyes*
Gelabert	*Vèrtex geodèsic ROI*	142.07	*Cota altimètrica*				

- E — Equipament Comunitari
- IS — Infraestructura
- A — Aparcament
- ELP — Espai Lliure Públic
- P — Ports
- MA — Mirall d'Aigua
- Vials
- Torrent

- Límit del Sòl Urbà
- Delimitació Zona Domini Públic

Escala gràfica
0 40 80 120 160 200 m

AJUNTAMENT D'ANDRATX

Normes Subsidiàries del TM d'Andratx
Revisió 2013

Els Redactors:
Antonio Ramis Ramos, Arqto.
José M. Mayol Comas, Arqto.

SISTEMES GENERALS EN SÒL URBÀ I EN SÒL RÚSTIC ADJACENT

Sistema de referència ETRS89

O-SE-2-00

Escala 1 / 4.000

Fase de la tramitació: Esmena de deficiències Acord CIOTU 30 de Juliol de 2021

Data: Juny 2022

Plànol d'Ordenació: PO-083

Consell de Mallorca

NIF: S0711002F

Document sota custòdia a la Seu Electrònica

CONSELL INSULAR DE MALLORCA

OSE200. 1/4.000. Nucli Sant Elm - SEFYCU 3168848

Podeu accedir a aquest document en format PDF - PAdES i comprovar la seva autenticitat a la Seu Electrònica utilitzant el codi CSV següent:

URL (adreça a Internet) de la Seu Electrònica: https://cim.secimallorca.net/

Codi Segur de Verificació (CSV): K7AA UFHL 4TN7 JXWL E2NW

En aquesta adreça podeu obtenir més informació tècnica sobre el procés de signatura, així com descarregar les signatures i segells en format XAdES corresponents.

Resum de signatures i/o segells electrònics d'aquest document

Petjada del document per al signant	Text de la signatura	Dades addicionals de la signatura
	CATALINA ROSA TERRASSA CRESPI	Signatura electrònica - ESPUBLICO SERVICIOS PARA LA ADMINISTRACION SA - 05/08/2022 8:40 (segons el signant) CATALINA ROSA TERRASSA CRESPI
	JOSE MANUEL BARRERO GARCÍA	Signatura electrònica - ESPUBLICO SERVICIOS PARA LA ADMINISTRACION SA - 08/08/2022 15:06 (segons el signant) JOSE MANUEL BARRERO GARCÍA
	Francisca Serra Mas Aprovat definitivament amb prescripcions per la CIOTU dia 5-05-2023. La secretària	Signatura electrònica - FNMT-RCM - 10/05/2023 13:12 FRANCISCA SERRA MAS

Catalina Rosa Terrassa Crespi (1 de 2)
Cap d'Àrea Urbanisme
Data Signatura: 05/08/2022
HASH: 269b784abd97510e384b314d321774a3

José Manuel Barrero García (2 de 2)
APROVAT PROVISIONALMENT pel PLE de 28/07/2022
Data Signatura: 09/08/2022
HASH: 4272eadde9c1a1020eece0d735d7dfb8

Codi Valid
Document

IV	*Edifici / Nº de plantes*		*Mur, paret o tàpia*		*Torrent*	Am	*Ametllerar*
	Porxo		*Filat, tela metàlica o barana*		*Piscina, Safareig*	Bm	*Bosc mixt*
69	*Edifici religiós / Nº policia*		*Marjada*		*Font*	Ci	*Cítrics*
	Edifici singular		*Mur de contenció*		*Pou*	Er	*Erial, improductiu*
En Con	*Edifici en construcció*		*Torre eléctrica*		*Zona arbrada*	Fru	*Fruiters*
Rui	*Edifici en ruïna*		*Carretera principal / secundària*		*Límit parcel.la rústica*	Gr	*Garriga*
Hi	*Hivernacle*		*Camí / Caminoi*		*Bardissa*	Ho	*Hort*
	Límit d'extracció, abocament		*Monument*		*Arbre ornamental / productiu*	Oli	*Olivar*
	Zona esportiva		*Cova*		*Palmera*	Pi	*Pinar*
	Recinte industrial, dotacional		*Jaciment arqueològic*		*Pal / Farola*	Ps	*Pastures*
	Recinte cementiri		*Talús i peu de talús*		*Banc*	Rg	*Herbaci reguiu*
NoPa	*Zona no pavimentada*	175	*Corba de nivell directora*			Se	*Herbaci secà*
Pav	*Zona pavimentada*		*Corba de nivell normal*			Ull	*Ullastrar*
	Límit de municipi		*Cota edifici / porxo*			Vi	*Vinyes*
Gelaber	*Vèrtex geodèsic ROI*	142.07	*Cota altimètrica*				

Llei d'Aigües - RDPH-PHIB

- Planes geomofològiques d'inundació
- Eix de torrent
- Zona de Policia Llei d'Aigües. Sol Rústic
- Zona de Policia Llei d'Aigües. Sol Urbà i sòl apte per urbanitzar

Àrees de desenvolupament

- Sòl Urbà i Sòl Apte per Urbanitzar en àrea d'assentament dins paisatge d'interès (AAPI)

Escala gràfica
0 20 40 60 80 100 m

AJUNTAMENT D'ANDRATX

Normes Subsidiàries del TM d'Andratx
Revisió 2013

Els Redactors:
Antonio Ramis Ramos, Arqto.
José M. Mayol Comas, Arqto.

DELIMITACIÓ DE LES PLANES GEOMORFOLÒGIQUES D'INUNDACIÓ

SANT ELM

Sistema de referència ETRS89

O-SE-3.6

Escala
1 / 4.000

Fase de la tramitació:
Esmena de deficiències
Acord CIOTU 30 de
Juliol de 2021

Data:
Juny
2022

Plànol d'Ordenació: PO-111

Consell de Mallorca

NIF: S0711002F

Document sota custòdia a la Seu Electrònica

CONSELL INSULAR DE MALLORCA

OSE36. 1/4.000. Nucli Sant Elm - SEFYCU 3169651

Podeu accedir a aquest document en format PDF - PAdES i comprovar la seva autenticitat a la Seu Electrònica utilitzant el codi CSV següent:

URL (adreça a Internet) de la Seu Electrònica: https://cim.secimallorca.net/

Codi Segur de Verificació (CSV): K7AA UFM4 44D7 7R4N 9CYM

En aquesta adreça podeu obtenir més informació tècnica sobre el procés de signatura, així com descarregar les signatures i segells en format XAdES corresponents.

Resum de signatures i/o segells electrònics d'aquest document

Petjada del document per al signant	Text de la signatura	Dades addicionals de la signatura
	CATALINA ROSA TERRASSA CRESPI	Signatura electrònica - ESPUBLICO SERVICIOS PARA LA ADMINISTRACION SA - 05/08/2022 8:34 (segons el signant) CATALINA ROSA TERRASSA CRESPI
	JOSE MANUEL BARRERO GARCÍA	Signatura electrònica - ESPUBLICO SERVICIOS PARA LA ADMINISTRACION SA - 09/08/2022 14:29 (segons el signant) JOSE MANUEL BARRERO GARCÍA
	Francisca Serra Mas Aprovat definitivament amb prescripcions per la CIOTU dia 5-05-2023. La secretària	Signatura electrònica - FNMT-RCM - 11/05/2023 9:44 FRANCISCA SERRA MAS